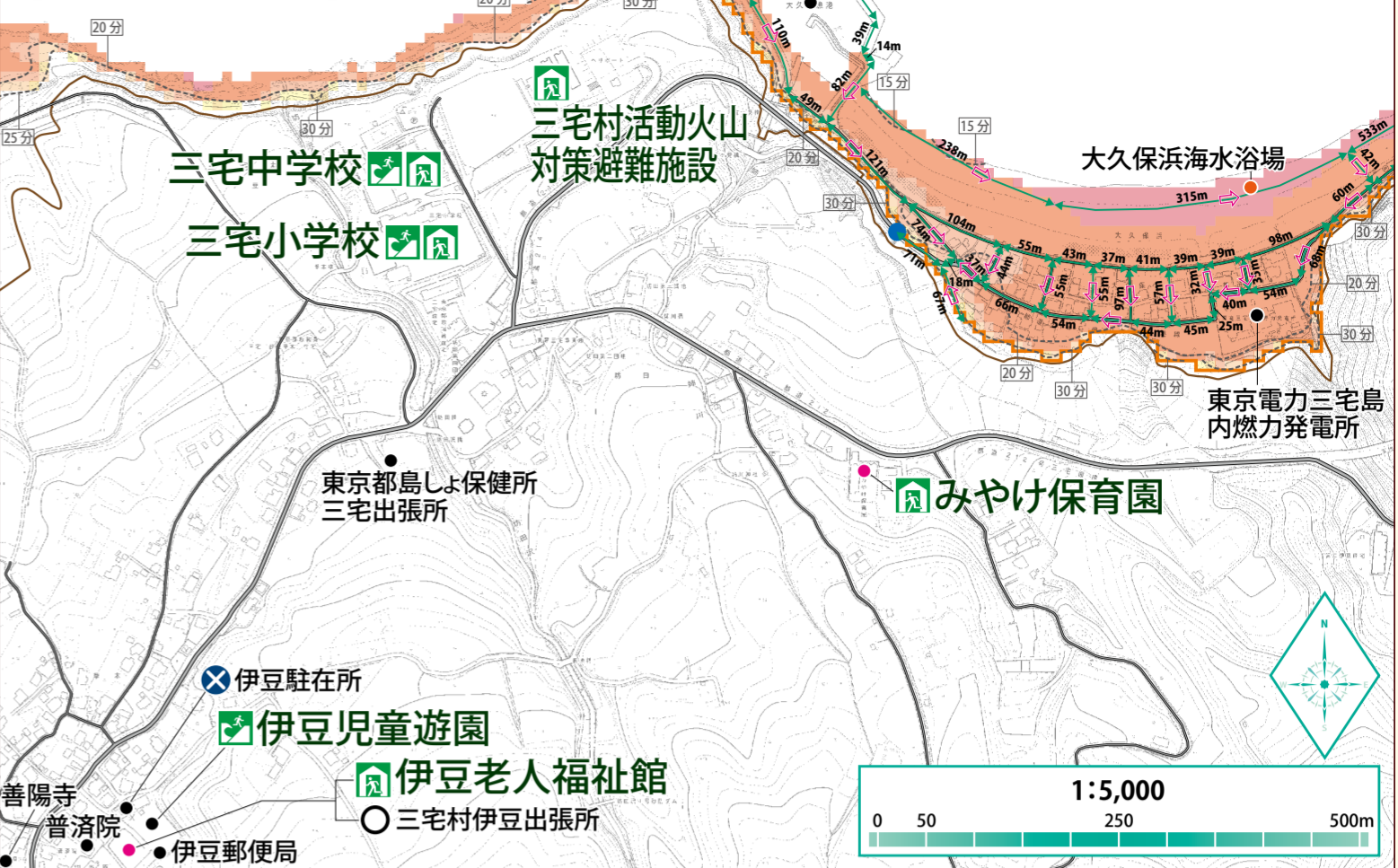


伊ヶ谷地域



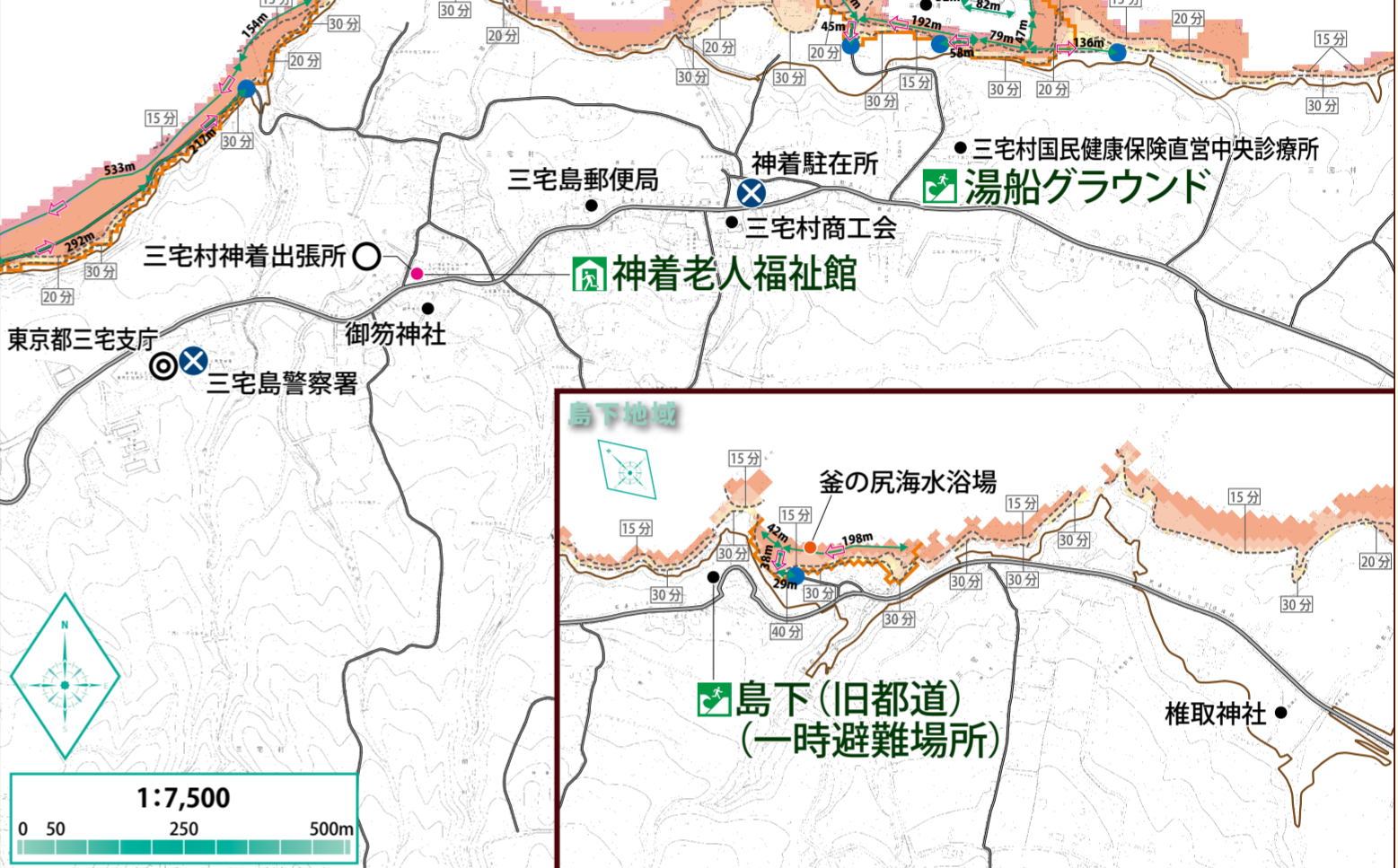
伊豆地域



阿古地域



神着地域



地図の見方

凡例
津波避難場所
津波避難所
避難対象地域
浸水深30cm到達時間
避難目標地点
避難経路
避難経路区間距離(m)
避難方向
標高20mの等高線
都支庁
村役場
警察
消防
危険物貯蔵所
要配慮者関連施設
観光地
その他の施設等
主要道路

津波浸水ハザードマップ基本図の想定条件、注意点

- この地図は、最大クラスの津波が発生した場合に想定される浸水の区域と最大浸水深、津波避難所などを示したものです。
- この地図に示す最大浸水深は、令和4年5月に東京都が公表した被害想定結果をもとに掲載しています。最大浸水深は、南海トラフ巨大地震(マグニチュード9.1)と大正関東地震(マグニチュード8.2)に伴う津波による浸水深をシミュレーションして、各地点でもっとも深くなる浸水深として設定しています。
- 最大津波高の到達時間は、地震発生後約21分と想定されていますが、津波の影響は、早いところで約5分後に始まるため、速やかに安全な場所に逃げてください。
- 最大クラスの津波は、現在の科学的知見をもとに、過去に実際に発生した津波や今後発生が想定される津波から設定したものであり、これよりも大きな津波が発生する可能性がないというものではありません。
- 地震の震源が想定より陸地に近かったり、想定を超える津波が来襲するなど、条件が異なる場合には、ここで示した時間よりも早く津波が到達したり、最大浸水深がより深くなる可能性があります。

いざというときの連絡先

- 火事・救急119
- 海上保安庁118
- 警察110
- 災害用伝言サービス171
- 三宅島出張所(04994-6-1234)

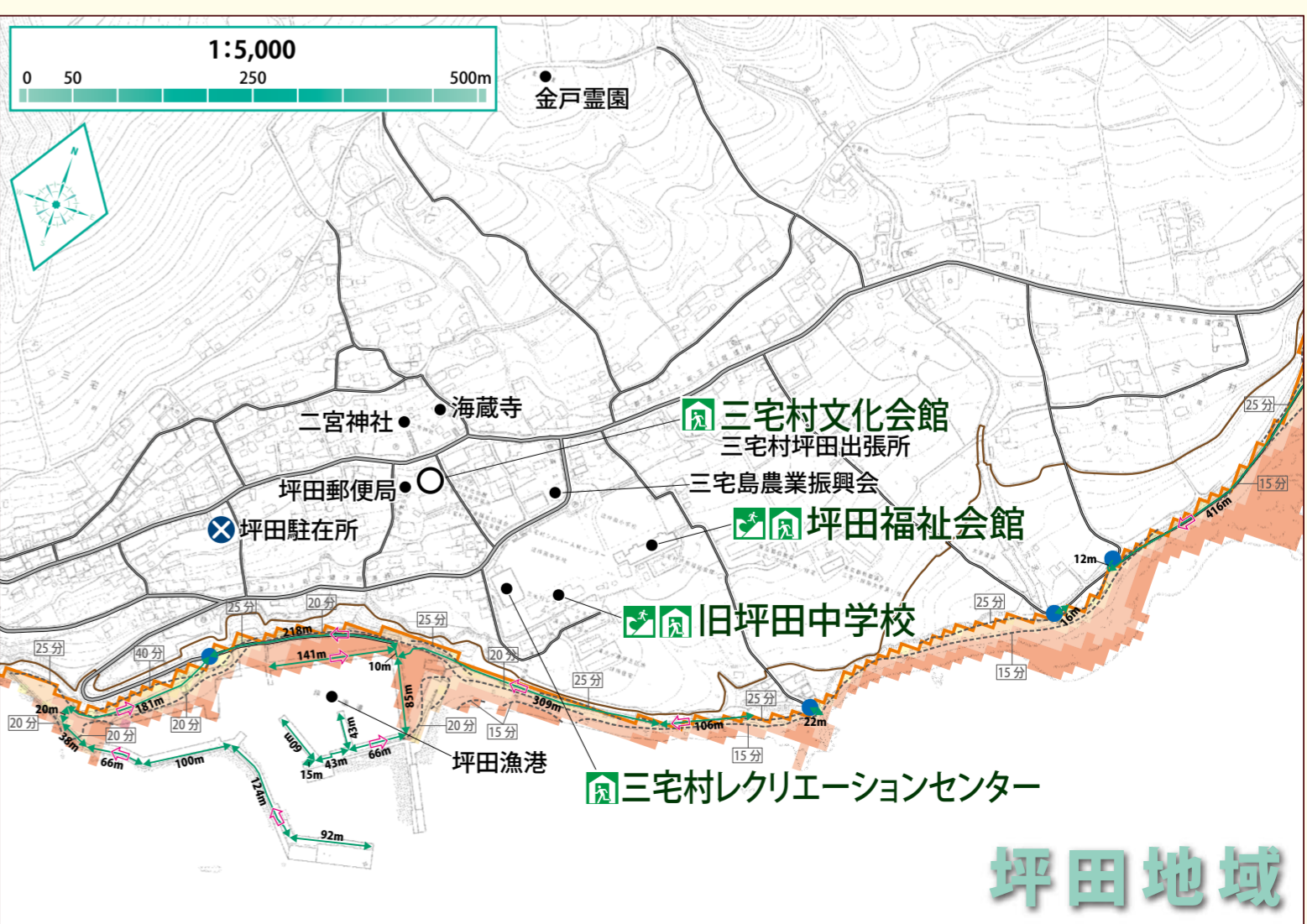
名称	電話
三宅村役場臨時庁舎	04994-5-0981
三宅村伊豆出張所	04994-2-0014
三宅村神着出張所	04994-2-0009
三宅村坪田出張所	04994-6-1234
三宅村伊ヶ谷出張所	04994-2-0338
東京都三宅支庁	04994-2-1311
三宅島警察署	04994-2-0511
三宅村消防本部	04994-6-0119

避難(場)所一覧表

地区	名称	避難場所	避難所	標高
伊豆地区	三宅中学校	○	■	44m
	三宅小学校	○	■	44m
	三宅村活動火山対策避難施設	○	■	49m
	伊豆老人福祉館	○	■	61m
神着地区	みやげ保育園	○	■	83m
	伊豆児童遊園	○	■	61m
	神着老人福祉館	○	■	64m
	湯船グラウンド	○	■	51m
坪田地区	島下(旧都道)一時避難場所	○	■	40m
	三宅村役場周辺広場(一時避難場所)	○	■	32m
	都立三宅高等学校	○	■	57m
	三宅村レクリエーションセンター	○	■	34m
阿古地区	三宅村文化会館	○	■	34m
	坪田福祉会館	○	■	30m
	旧坪田中学校	○	■	30m
	阿古体育館	○	■	31m
伊ヶ谷地区	郷土資料館	○	■	31m
	旧阿古小中学校グラウンド	○	■	31m
伊ヶ谷地区	三宅村コミュニティセンター	○	■	76m

津波の浸水予測

浸水深	被害状況
約20.0m以上	20.0m ビルの5階程度
約10.0m	10.0m ビルの3階程度
約5.0m	5.0m 2階の軒下まで 3.0m以上で水浸し(家具が全壊)
約3.0m	3.0m 1階の軒下まで 1.0m以上で人の影響
約1.0m	1.0m 大人の腰まで
約0.5m	0.5m 大人のひざまで
約0.3m	0.3m 大人のすねまで



坪田地域

この地図は、国土院の委託(平29 国開公第444号)を得て作成した東京都地形図(1:25,000)を使用(4都市基盤418号)して作成したものである。無断複製を禁ずる。